












Топографические знаки

1. жилое строение	
2. выдающееся строение	
3. завод с трубой	
4. места добычи полезных ископаемых	
5. склады горючего	
6. церкви	
7. кладбища	
8. радиомачты	
9. линии электропередачи	
10. двухпутные электрифицированные железные дороги	
11. насыпи	
12. выемки	
13. грунтовые проселочные дороги	
14. полевые и лесные дороги	

15.	зимние дороги	
16.	мосты	
17.	колодцы	
18.	родники	
19.	отметки высот	$\Delta 212,8 \cdot 205,6$
20.		
21.	ямы	
22.	хвойные леса	ель $\frac{20}{0,20} 6$
23.	лиственные леса	бер. $\frac{16}{0,30} 5$
24.	вырубленные леса	a L L
25.	просеки	
26.	кустарник	
27.	фруктовые сады	
28.	болота непроходимые	
29.	болота проходимые	